



Kuidas laadida üles oma kinnistu Metsaportaali andmed kinnitatud **metsamajanduskava** olemasolul?

Andmete esitamiseks vali internetis aadress: register.metsad.ee



register.metsad.ee



register.metsad.ee
register.metsad.ee



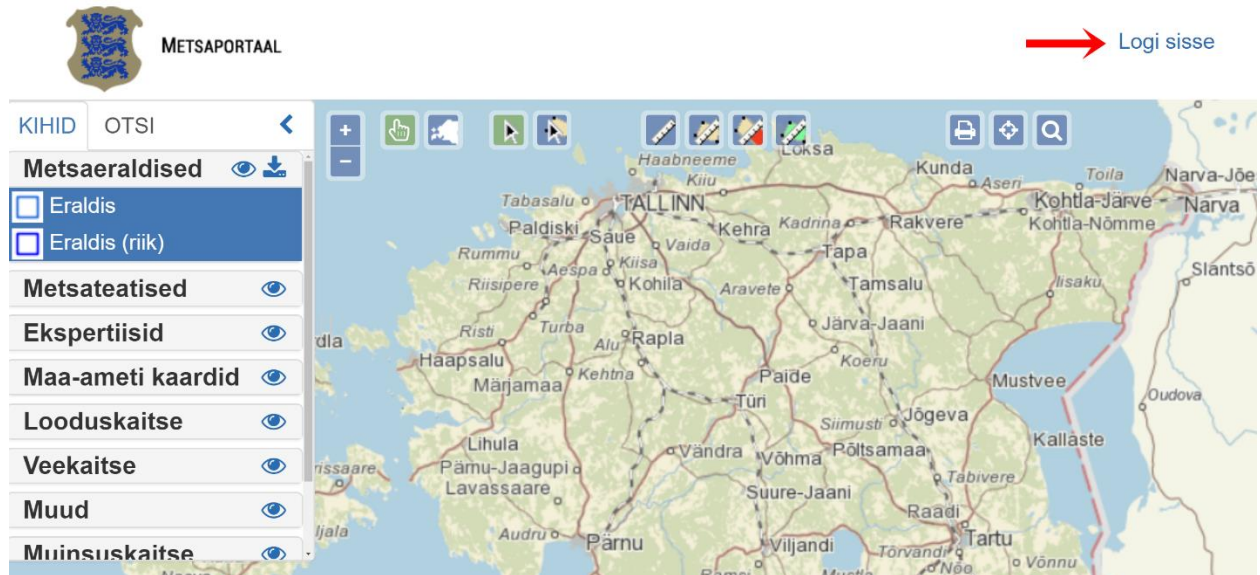
register.metsad.ee



METSAREGISTER
register.metsad.ee/avalik/#



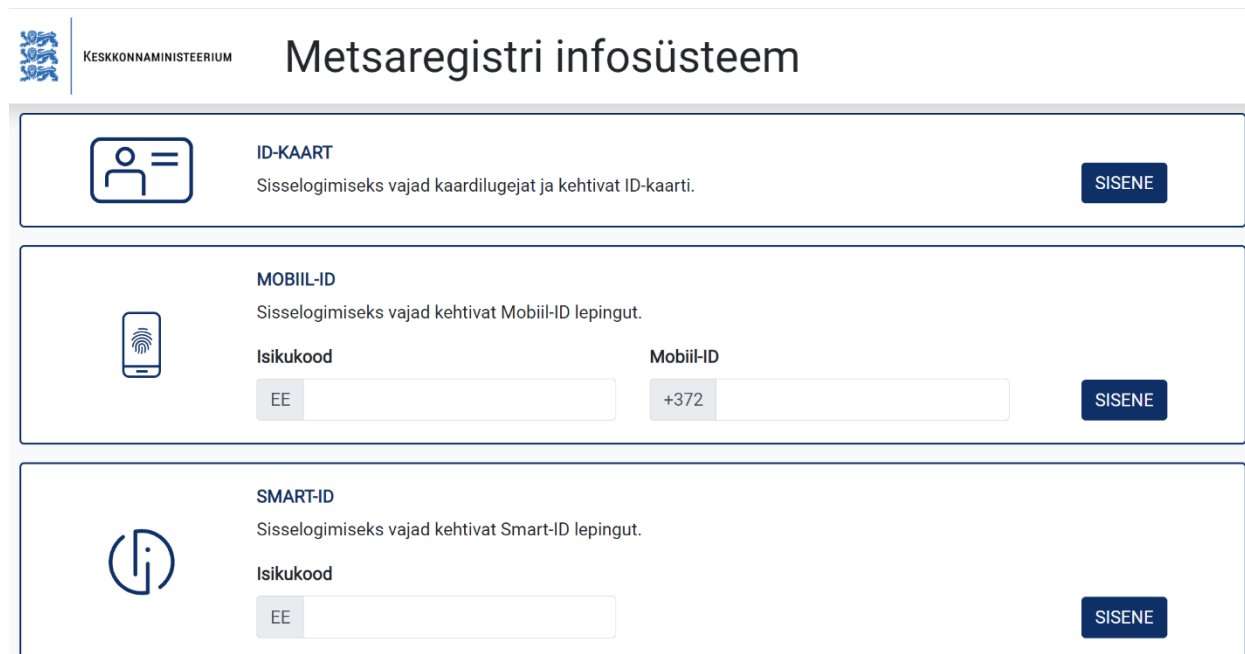
Vajuta nappu ``Logi sisse``:



The screenshot shows the Metsaportaal website interface. At the top left is the Estonian coat of arms and the text "METSAPORTAAL". To the right is a red arrow pointing to the text "Logi sisse". Below this is a map of Estonia with various cities labeled. On the left side, there is a sidebar with the following sections:

- KIHID OTSI
- Metsaeraldised
 - Eraldis
 - Eraldis (riik)
- Metsateatised
- Ekspertiisid
- Maa-ameti kaardid
- Looduskaitse
- Veekaitse
- Muud
- Muinsuskaitse

Sisene soovitud viisil portaali:

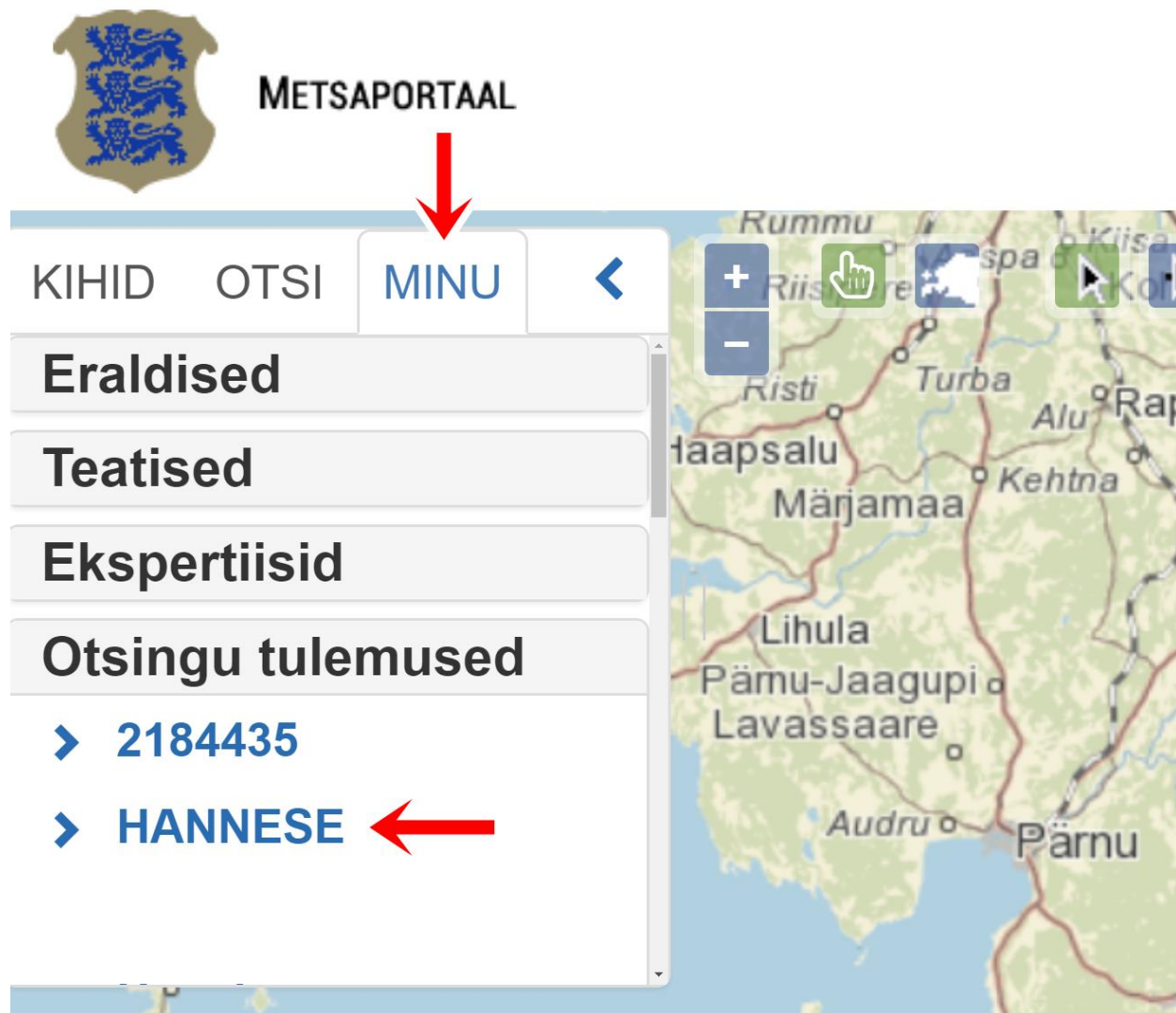


The screenshot shows the login page of the Metsaregistri infosüsteem. At the top left is the Estonian coat of arms and the text "KESKKONNAMINISTEERIUM". To the right is the title "Metsaregistri infosüsteem". Below this are three login options, each with an icon, a description, and a "SISENE" button:

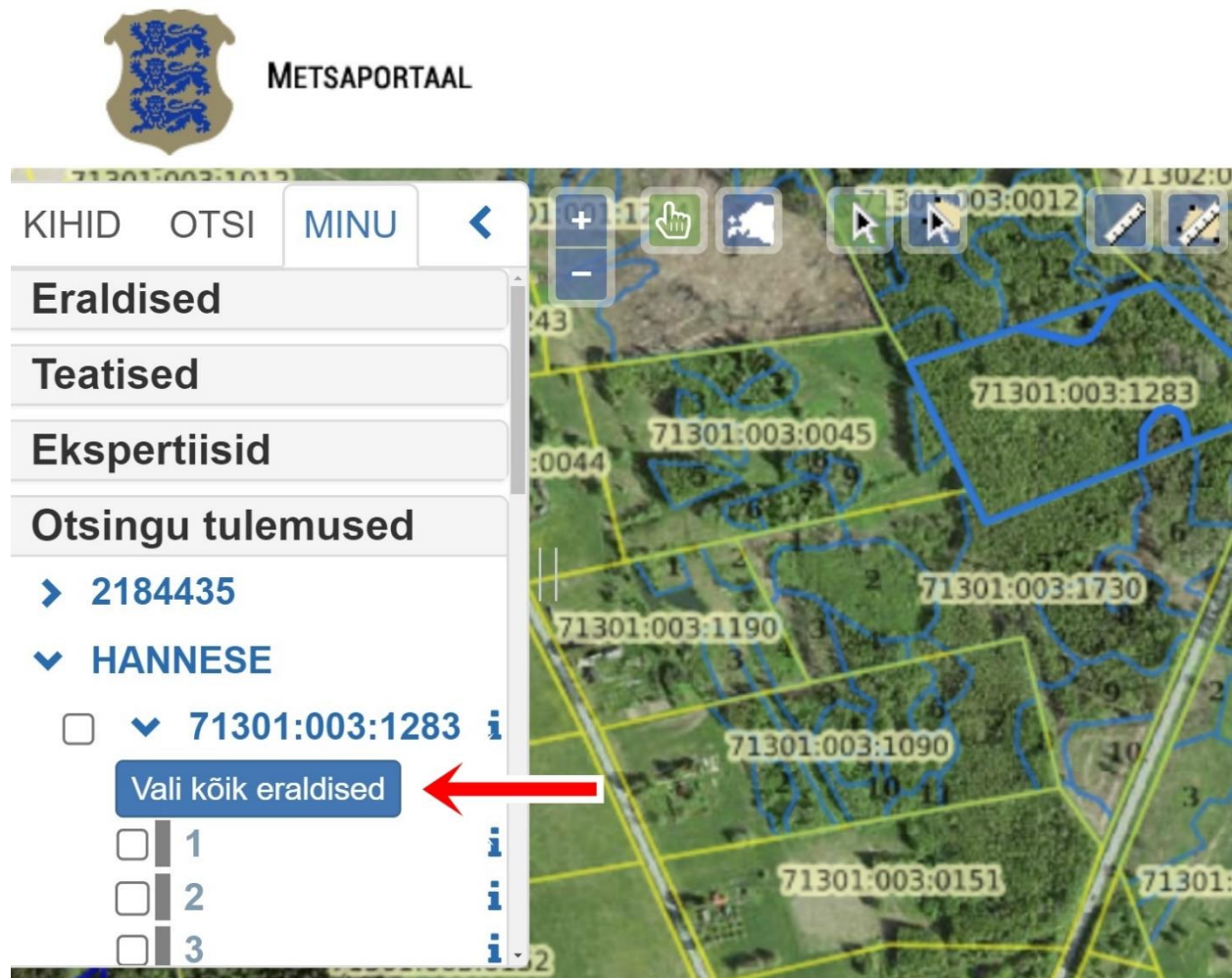
- ID-KAART**: Sisselogimiseks vajad kaardilugejat ja kehtivat ID-kaarti.
- MOBIIL-ID**: Sisselogimiseks vajad kehtivat Mobiil-ID lepingut.
Isikukood: EE Mobiil-ID: +372
- SMART-ID**: Sisselogimiseks vajad kehtivat Smart-ID lepingut.
Isikukood: EE

Avaneb Metsaportaali omaniku vaade
Vajuta nuppu ``MINU``.

Süsteem kuvab Sulle kuuluva(d) kinnistu(d) ekraani vasakpoolsel serval.
Vajuta kinnistule, mida soovid hinnata:

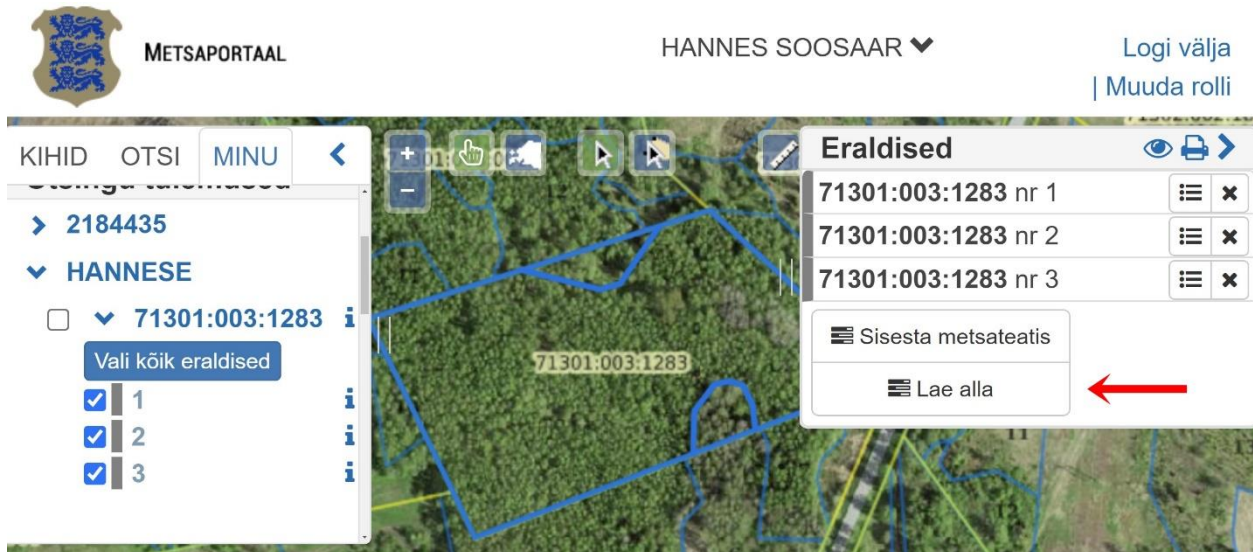


Kinnistul, mida soovid hinnata **Vali kõik eraldised**:

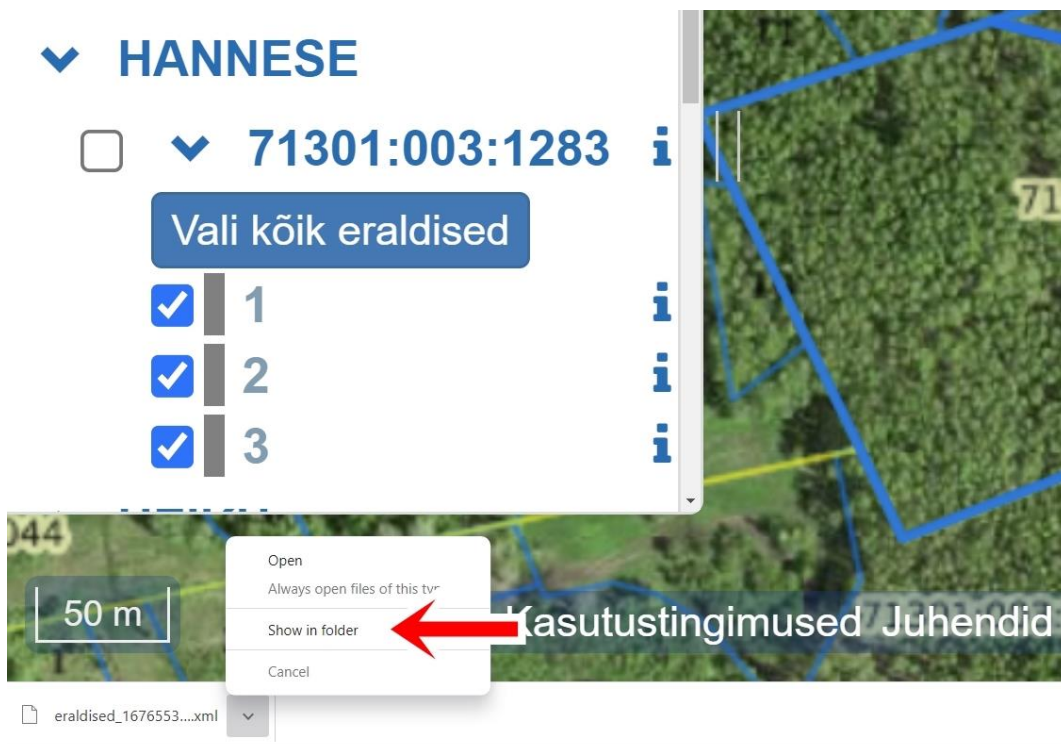


Süsteem kuvab Sulle kuuluva kinnistu andmed ekraani parempoolisel serval.

Vajuta nappu ``Lae alla``:



Süsteem laadis Sinu seadmesse alla hinnanguks vajalikud andmed ``XML`` tüüpi dokumendina, mille leiad tavapäraselt oma seadme ``Allalaetud failide`` (ehk ``Downloads``) kaustast:



``XML`` dokument on virtuaalne kogum informatsiooni Sinu kinnistu metsamajanduskavast ning Sa ei pea seda oma seadmes avama. See sisaldab endas palju numbreid. 🤖

Mine internetis aadressile: maahinnavaatlus.ee



Raieõiguse
hinnavahemik

Arvutama

Raieõiguse hindamiseks vali ``Raieõiguse hinnavahemik``

``Lae üles`` (või lohista hiirega) oma Metsaportaali ``XML`` dokument meie süsteemi:

Arvuta
hinnavahemik
raieõigusele



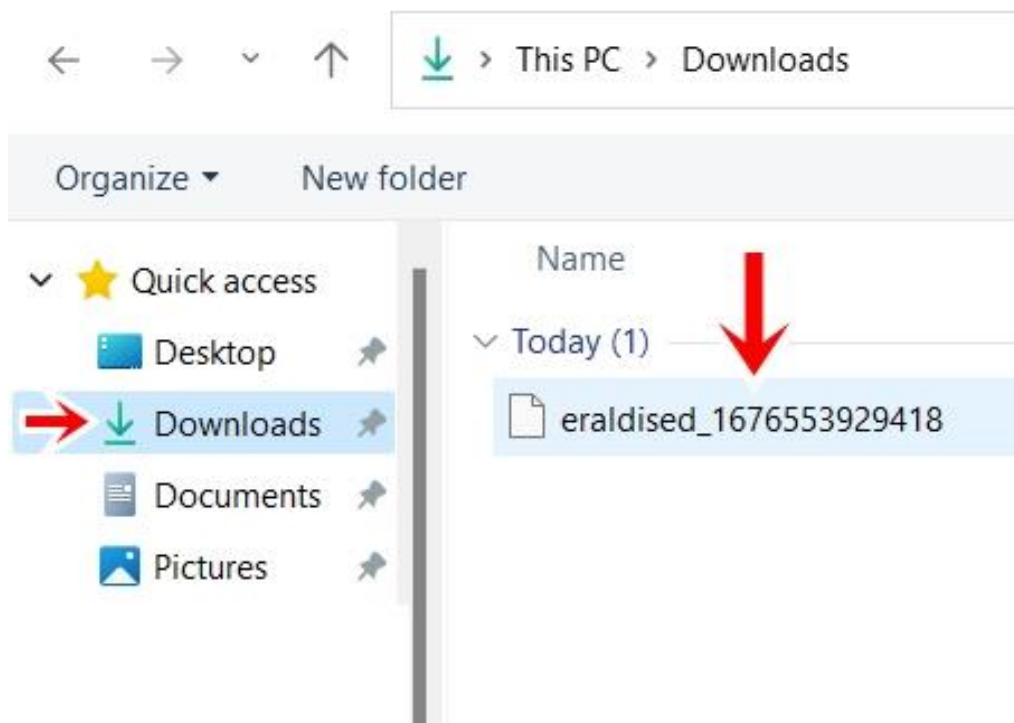
Hinnavahemiku arvutamiseks lae üles oma kinnistu Metsaportaali andmed: ?

Lisa katastri XML fail Metsaportaalist

Lae üles



Tavaliselt leiad selle kerge vaevaga hiljuti alla laetud failide seast:



✓ Nüüd on Sinu kinnistu Metsaportaali andmed edukalt meie süsteemis.

Hinnavahemiku arvutamiseks lae üles oma kinnistu Metsaportaali andmed: ?

eraldised_1676553929418.xml

Lae üles

Eemalda fail

Kujunda oma kinnistu raieplaan vastavalt vajadusele:

Eraldise raieplaanist eemaldades. ✗

Tööliike eraldiste kaupa määrates. ✓

Raiepindala vähendades. ✓

Raiemahtusid vähendades. ✓

#	Eraldis nr	Pindala (ha)	Tööliik	Raiutav maht (tm)	Puuliik	Jooksev vanus (a)	Läbimõõt (cm)	
1	<input type="text" value="2"/>	<input type="text" value="4.4"/>	Harvendusraie	<input type="text" value="1138"/>	Kask (KS)	<input type="text" value="58"/>	<input type="text" value="13"/>	X
2	<input type="text" value="3"/>	<input type="text" value="0.2"/>	Sanitaarraie	<input type="text" value="9"/>	Kuusk (KU)	<input type="text" value="63"/>	<input type="text" value="20"/>	X
3	<input type="text" value="3"/>	<input type="text" value="0.2"/>	Sanitaarraie	<input type="text" value="9"/>	Kask (KS)	<input type="text" value="58"/>	<input type="text" value="18"/>	X
4	<input type="text" value="3"/>	<input type="text" value="0.2"/>	Aegjätkne raie	<input type="text" value="69"/>	Haab (HB)	<input type="text" value="58"/>	<input type="text" value="22"/>	X

Lisa rida

eemalda

Hannes

hannes@maahinnavaatlus.ee

5229585

✓ Kinnitan, et olen kinnistu: omanik / volitatud isik

✓ Olen nõus, et Maahinnavaatlus OÜ kasutab minu andmeid ja võtab minuga ühendust (privaatsustingimused)

ARVUTA HIND

Lisaks:

Määra oma kinnistu ligipääs avalikult teelt. ✓

Nõustu maahinnavaatlus.ee kasutustingimustega. ✓

Sisesta oma kontaktandmed, et süsteem saaks hinnangu Sinuni edastada.



Arvuta hinnavaahemik raieõigusele



Hinnavaahemiku arvutamiseks lae üles oma kinnistu Metsaportaali andmed: ⓘ

eraldised_1676553929418.xml

Lae üles

Eemalda fail

või täida vormi põhiaandmed käsitsi

71301:003:1283 ✓

Jõgeva maakond ✓

Kinnistule ligipääs avalikult teelt:

Jah Ei



Lähiaadress: Hannese

Pindala: 4.81 ha

Metsamaa: 4.79 ha

Rohumaa: 0.02 ha

Vaata katastri andmeid

Järgnevad andmed palume sisestada metsamajanduskavast:

#	Eraldis nr	Pindala (ha)	Tööliik	Raiutav maht (tm)	Puuliik	Jooksev vanus (a)	Läbimõõt (cm)	
1	2	4.4	Harvendusraie	1138	Kask (KS)	58	13	X
2	3	0.2	Sanitaarraie	9	Kuus (KU)	63	20	X
3	3	0.2	Sanitaarraie	9	Kask (KS)	58	18	X
4	3	0.2	Aegjätkne raie	69	Haab (HB)	58	22	X

Lisa rida

Hannes

hannes@maahinnavaatlus.ee

5229585

✓ Kinnitan, et olen kinnistu: omanik / volitatud isik

✓ Olen nõus, et Maahinnavaatlus OÜ kasutab minu andmeid ja võtab minuga ühendust (privaatsustingimused)

ARVUTA HIND



Vali ``Arvuta hind``.



✘ Kui Sul tekkis küsimusi või esines takistusi, võta julgelt ühendust meie meeskonnaga või jäta meile teade aadressil maahinnavaatlus.ee/kontakt. Vastame Sulle esimesel võimalusel ning leiame kindlasti lahenduse Sinu kinnistu õiglase väärtuse hindamisel.



Juhul, kui Sinu metsamaal puudub kinnitatud metsamajanduskava, siis saame Sind soovi korral suunata usaldusväärsete metsakorraldajate poole ning vajadusel aitame Sul selle ka tellida.



Raietöid planeerides on oluline silmas pidada kehtivad seaduseid, erinevaid piiranguid ning palju muud. Soovi korral oleme selles ettevõtmises Sinu jaoks olemas.

Oleme väga tänulikud Sinu tähelepanekute ja tagasiside eest.